




Legenda




-  Struttura di servizi
-  Area picnic
-  Parcheggio
-  Inizio percorso di visita
-  Pannello didattico
-  Punto panoramico

Punti di interesse

- 1 - Accesso all'area - strutture di servizio
- 2 - Porta Ovest
- 3 - Murazione occidentale
- 4 - Porta Sud (Castagni)
- 5 - Murazione meridionale
- 6 - Posterula
- 7 - Murazione interna occidentale
- 8 - Murazione orientale
- 9 - Porta Est
- 10 - Porta Nord
- 11 - Murazione Nord-Ovest
- 12 - Abitato di acropoli - area basolata
- 13 - Abitato di acropoli - edificio arcaico
- 14 - Cappella dell'Annunziata XV sec.
- 15 - Murazione terrazzo sommitale

-  Tratti di murazione visibili
-  Tratti di murazione ipotizzati
-  Strutture di abitato esplorate

Percorsi interni

-  Percorso archeologico
-  Percorso naturalistico
-  Sentiero non percorribile

Viabilità di accesso al sito

-  Sentiero Frassati
-  Strada carrabile comunale



 Parco
Archeologico
della Civitella

1967-2017
50
CIVITELLA



Bronzetto votivo IV sec. a.c.
area della Civitella

La più antica testimonianza italica
nel territorio di Elea.